



DEPARTEMENT DU VAR

VILLE DE SANARY SUR MER







MODIFICATION N°2 DU PLAN LOCAL D'URBANISME

8.1.2 – CARTE DES VOIES BRUYANTES ET DES SECTEURS AFFECTES PAR LE BRUIT

Plan Local d'Urbanisme approuvé par délibération du Conseil Municipal du24 février 2016
Modification n°1 du Plan Local d'Urbanisme approuvée par délibération du Conseil Municipal du25 septembre 2019
Déclaration de projet emportant mise en compatibilité du PLU approuvée par délibération du Conseil Municipal du 8 décembre 2021
Modification n°2 du Plan Local d'Urbanisme engagée par délibération du Conseil Municipal du7 décembre 2022

1 / 10 000

-  Voies bruyantes de catégorie 1 : A50 et voie ferrée
-  Voies bruyantes de catégorie 2 : D11 pour partie et D 559 pour partie
-  Voies bruyantes de catégorie 3 : D11 pour partie, D 211 et D 559 pour partie
-  Secteurs affectés par des voies bruyantes

