







DEPARTEMENT DU VAR  
VILLE DE SANARY SUR MER



ELABORATION  
DU  
PLAN LOCAL  
D'URBANISME

8.1.2 – CARTE DES VOIES BRUYANTES  
ET DES SECTEURS AFFECTES  
PAR LE BRUIT

Plan d'Occupation des Sois approuvé par délibération du Conseil Municipal du 7 janvier 1986  
Modifié par délibération du Conseil Municipal du 26 avril 1993, du 25 mars 2002, du 25 juin 2013 et du 24 septembre 2014  
Elaboration du Plan Local d'Urbanisme prescrite par délibération du Conseil Municipal du 28 novembre 2012  
Plan Local d'Urbanisme arrêté par délibération du Conseil Municipal du 22 juillet 2015  
Plan Local d'Urbanisme approuvé par délibération du Conseil Municipal du 24 février 2016

-  Voies bruyantes de catégorie 1 : A50 et voie ferrée
-  Voies bruyantes de catégorie 2 : D11 pour partie et D 559 pour partie
-  Voies bruyantes de catégorie 3 : D11 pour partie, D 211 et D 559 pour partie
-  Secteurs affectés par des voies bruyantes

