



DEPARTEMENT DU VAR

VILLE DE SANARY SUR MER



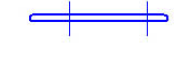



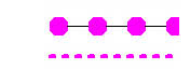
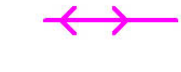





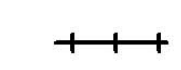



MODIFICATION N°1 DU PLAN LOCAL D'URBANISME

6.2 – PLANCHE DES **SERVITUDES D'UTILITE
PUBLIQUE**

Plan Local d'Urbanisme approuvé par délibération du Conseil Municipal du 24 février 2016
Modification n°1 du Plan Local d'Urbanisme engagée par délibération du Conseil Municipal du 27 juin 2016
Modification n°1 du Plan Local d'Urbanisme approuvée par délibération du Conseil Municipal du 25 septembre 2019



-  **A1** Forêts soumises au régime forestier
-  **A2** Dispositifs d'irrigation, canalisations souterraines
-  **A5** Canalisations publiques d'eau et d'assainissement
-  **Ac2** Protection des sites et monuments naturels inscrits et classés
-  **AS1** Conservation des eaux potables et minérales
-  **EL9** Littoral : passage des piétons
-  **I3** Gaz : canalisations de transport et de distribution
-  **I4** Electricité : établissement des lignes électriques
Lignes aériennes
-  **I4** Electricité : établissement des lignes électriques
Liaisons souterraines
-  **Int1** Cimetières
-  **PM1** Plans de prévention des risques naturels prévisibles
et risques miniers.
-  **PT1** Télécommunications : protection contre
les perturbations électromagnétiques
-  **PT2** Télécommunications : protection contre les obstacles
-  **T1** Voies ferrées et croisements fer / route
-  **Ac1** Monuments historiques inscrits et classés

